



AGDER
fylkeskommune

Kulturminnevern og kulturturisme

ARKEOLOGISKE REGISTRERINGER

Øvre Øyna, Revøy – 5/4, 5/6 og 6/4 – Lyngdal kommune

Rapport ved Theodor Lothe Bruun 30.11.2020





Kommune:	Lyngdal	
Gårdsnavn:	Rævø Ytre	
Gårdsnummer:		
Bruksnummer:	5/4, 5/6 og 6/4.	
Tiltakshaver:	Aud Jourunn Ådnebergli	
Adresse:	Skidalsheia 5, 4514 Mandal	
Navn på sak:	Detaljregulering for del av gnr/bnr 5/4, 5/6, 6/4 – Øyna Revøy Lyngdal kommune	
Saksnummer:	20/08432	
Registrering utført:	09.10.2020	Ved: Theodor Lothe Bruun og Ane Aasmundstad Sommervold
For- og etterarbeid:	14.09.2020, 30.11.2020	Ved: Theodor Lothe Bruun
Saksbehandler:		Ghattas J. Sayej
Kjente kulturminner i området:		Askeladden ID:
Nyregistrerte kulturminner i området:		272209
Fotodokumentasjon:		
Merknader:	Det ble gjort løsfunn av to microavslag.	
Sammenheng:	Det ble tatt 14 prøvestikk, med kun et positivt. Funnet ble registrert i Askeladden med ID 272209, som løsfunn.	

Innholdsfortegnelse

1	Bakgrunn og informasjon om undersøkelsen.....	4
2	Natur- og kulturmiljø i området	5
2.1	Naturmiljø.....	5
2.2	Kulturmiljø	7
3	Undersøkellesmetoder	8
4	Resultat av registreringen	9
4.1	Prøvestikking.....	10
5	Konklusjon	13
6	Lister.....	14
	Funnliste.....	14
	Prøvestikkliste	14

Forsideillustrasjon:

Figurliste

Figur 1.	Kart over Revøy med omliggende øyer og fastland.....	5
Figur 2.	Flyfoto av sentrale deler av Revøy	5
Figur 3.	Utsikt mot havgapet fra planområdet.....	6
Figur 4.	Oversikt over kjente kulturminner i området rundt planområde, hentet fra Askeladden.....	7
Figur 5.	Prøvestikk 1.....	8
Figur 6.	Oversiktskart av resultatet fra undersøkelsen	9
Figur 7.	Oversiktskart over område 1.	10
Figur 8.	Funnfoto av de to mikroavslagene av flint.	11
Figur 9.	Ane foran prøvestikk 1.....	11
Figur 10.	Ane står på terrassen i område 2.	12

1 Bakgrunn og informasjon om undersøkelsen

Kristiansen & Selmer-Olsen AS varslet Agder fylkeskommune i brev datert 11.02.2020, om oppstart av reguleringsplanarbeid for del av gnr/bnr 5/4, 5/6 og 6/4 på Øyna Revøy i Lyngdal kommune. Hensikten med planen er å legge til rette for fortetting av fritidsboliger, med nødvendig infrastruktur.

Begrunnelsen for undersøkelsene er hjemlet i kulturminnelovens § 9, hvor fylkeskommunen er forpliktet til å undersøke om større offentlige og private tiltak kan komme i konflikt med hensynet til automatisk fredede fornminner.

Registreringene ble foretatt 9.10.2020 ved Theodor Lothe Bruun og praktikanten Ane Aasmundstad Sommervold. Rapporten ble skrevet ferdig 30.11.2020.


Området som skulle undersøkes var på ca. 22 300 m². Av det overnevnte arealet ble ca. 2500 m² vurdert som potensielt for prøvestikking. Til sammen ble det gravd 14 prøvestikk i området med varierende størrelse og dybde. Det ble gjort funn kun i ett prøvestikk. Funnet ble registrert i Askeladden med ID 272209.

2 Natur- og kulturmiljø i området

2.1 Naturmiljø



Figur 1. Kart over Revøy med omliggende øyer og fastland



Figur 2. Flyfoto av sentrale deler av Revøy

Planområdet ligger på Øvre Øyna på Revøy ytterst i havgapet i Lyngdal kommune. Dette er en steinete berghø øy, preget av gamle kystgårder og moderne hyttebebyggelse. Selve planområdet ligger opp langs en bratt skråning opp mot

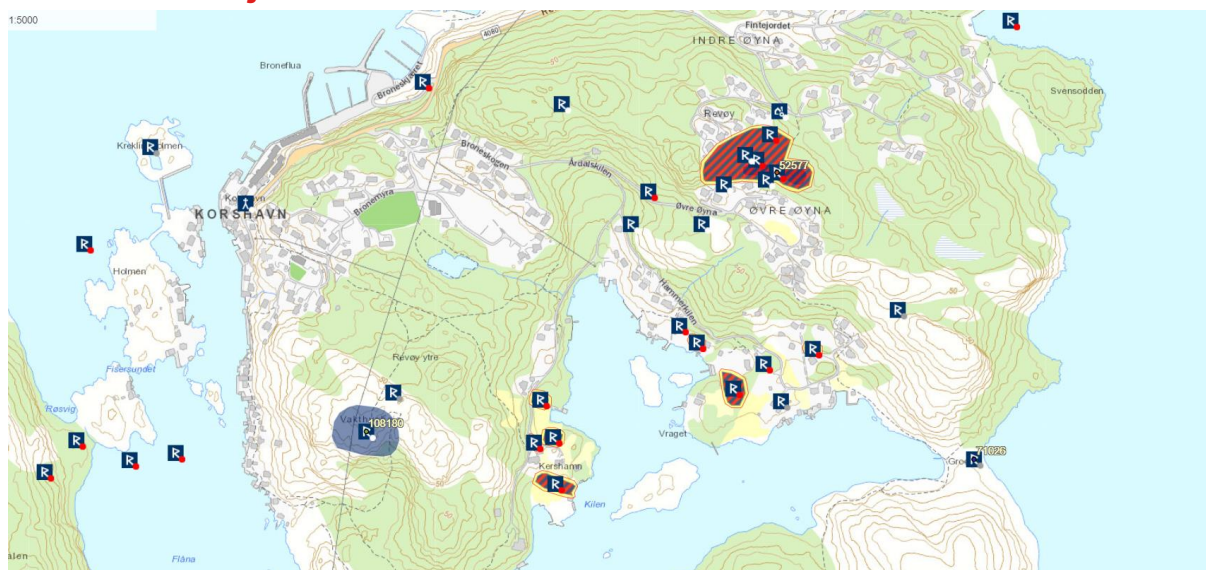
Hammerkilen. Hammerkilen består av tre topper på (øst til vest) ca. 60, 63 og 65 m.o.h. Mellom de to østre toppene går det et skar på 50 m.o.h. Dette skaret heller slakt mot nordøst ned mot sjøen. Her har det potensielt vært et sted å legge til i steinalderen. Dette skaret har noe myrtendenser i kanten av planområdet. Mot sør åpner skaret seg til en bratt skrent. Herifra er det veldig god utsikt mot havgapet. De ytterste 50 meterne av dette skaret var preget av mindre tørre flater, med berg og steiner i undergrunnen. Hele skaret og fjellsiden mot sør var dekket av middels tett bjørkeskog. Det så ikke ut til at området rundt skaret var tidligere blitt dyrket. I midten av skaret og mot øst var det et område med steiner med litt vann imellom.

Det var også en flate helt vest i planområdet inn mot dagens fritidsbolig bebyggelse. Dette området fremstår som et platå i terrenget med god utsikt. Det så ut til å være tykke masser her. Dessverre ble det oppdaget under prøvestikking at dette var omrotede, oppbygde masser og dermed ikke potensielle forprøvestikking.



Figur 3. Utsikt mot havgapet fra planområdet.

2.2 Kulturmiljø



Figur 4. Oversikt over kjente kulturminner i området rundt planområde, hentet fra Askeladden.

Revøy har flere kjente kulturminner. Det er flere rester etter gamle gårder og kulturmiljøer knyttet til gårdsdrift. Blant de største er lokalitet Innferdesheia (ID: 173554), en trolig etter-reformatorisk gårdslokalitet med titalls rydningsrøyser, stier og gjerder. Denne lokaliteten ligger nord-nordvest for fritidsboligsfeltet som ligger rett vest for tiltaksområdet. I forbindelse med Innferdesheia ligger det noen kjente gravminner (f.eks. ID 173442). På veien til planområdet, vest for fritidsboligsfeltet ligger det dessuten to hellere, med plass til to personer (ID 173543). Nede på et nes ved havet i viken foran planområdet er det en påvist steinalderlokalitet (ID. 109953). Det er også registrert flere steinalderlokalteter langs denne viken (f.eks. ID. 109955). Disse steinalderlokalitetene tyder på potensiale for steinalderfunn i området.

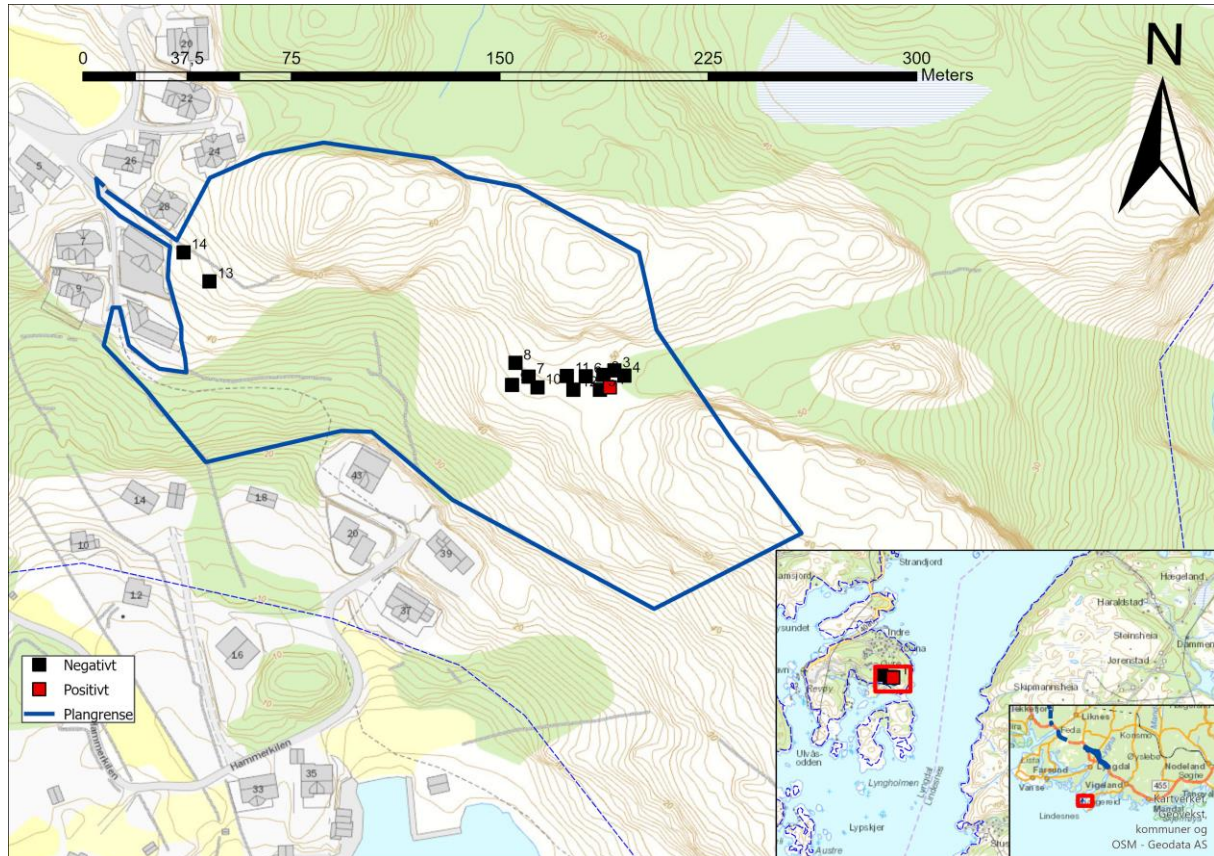
3 Undersøkellesmetoder

Planområdet ble undersøkt for automatisk fredede kulturminner ved hjelp av prøvestikking. Dette er en teknikk som innebærer at det graves mindre prøveruter på ca. 40x40 cm. Rutene har varierende dybde der regelen er at man graver seg ned til berg eller steril undergrunnsmasse som for eksempel leire. Massen i prøverutene ble vannsollet/tørresollet.



Figur 5. Prøvestikk 1.

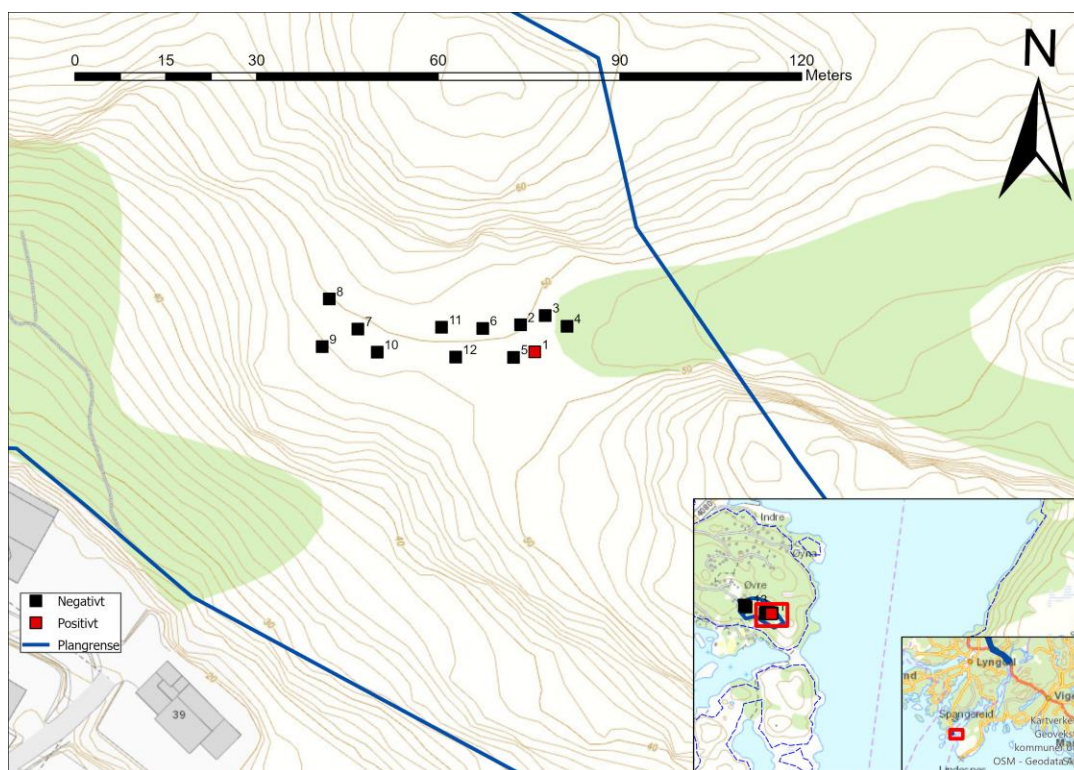
4 Resultat av registreringen



Figur 6. Oversiktskart av resultatet fra undersøkelsen


Det ble lagt til 14 prøvestikk fordelt på to områder. Område 1 er skaret på Hammerkilen. Det ble her lagt 12 prøvestikk (1-12). Område 2 er den lille hyllen/platået ved fritidsboligene helt vest i planområde. Det ble her lagt to prøvestikk (P.S. 13 og 14)

4.1 Prøvestikking



Figur 7. Oversiktskart over område 1.

Prøvestikkene i område 1 var relativt uniforme, ca. 20-30 cm dyp, med 5 cm tykk torvlag over et mørk siltlag, med innimellom sand i massene eller under. Det var kun et prøvestikk som ga positive funn. Det var prøvestikk 1. Det ble her funnet to mikro avslag av flint høyt i massene (ca. 10 cm ned). Disse funne er under 1 cm i brede og lengde. Det ble tatt flere prøvestikk rundt det positive prøvestikket, uten å finne noe spor etter annen aktivitet fra steinalderne. Det var ikke mulig å undersøke lenger mot sørøst da det var for mye steiner her til å ta prøvestikk. Det ble besluttet derfor at disse to flintavslagene er å anse som løvsfunn (ID. 272209).



Figur 8. Funnfoto av de to mikroavslagene av flint.



Figur 9. Praktikanten Ane Sommervold foran prøvestikk 1.

Område 2 er et platå, eller terrasse helt vest i planområdet. Det ble her tatt to prøvestikk, men begge pekte på at det var omrotet oppbygde masser. Dette platået er trolig oppbygd i forbindelse med jordbruk og dermed har det ikke potensialet for kulturminner fra steinalderen.



Figur 10. Ane står på terrassen i område 2.

5 Konklusjon

Det ble tatt 14 prøvestikk, hvorav et var positiv. Det positive prøvestykket ble registrert i Askeladden med ID. 272209. Det besto av to små mikroavslag av flint som ble registrert som løsfunn.

Kristiansand
30.11.2020

Theodor Lothe Bruun

6 Lister.

Funnliste

Forkortelser til funnlisten	
Forkortelse	Beskrivelse
#	Funn-nummer
ASK	Askeladden
Type	Type av funn, eks, Flintfragment, bein, Kvartsfragment, etc.
Relasjon	Prøvestikk (PS) Nr.
Sted	Sted funnet er gjort, lokalnavn og kommune
G.NR.	Gårdsnummer

#	ASK	Type	Relasjon	Sted	G.NR.
1	272209	2 små flintavslag. Ca. 10 cm ned i undergrunnen.	PS. 1.	Hammerkilen, Lyngdal kommune	5/4

Prøvestikklister

Forkortelse	Forklaring
#	Prøvestikknummer
Beskrivelse	Beskrivelse av prøvestikket, fyll, størrelse, dybde, etc
F.	Funn
ASK	Askeladden
Sted	Lokalnavn og kommune.

#	N/P	Beskrivelse	F/ASK	Sted	G.NR.
1	P	Størrelse: 40x40 cm. 25 cm dyp. Toppmasser: 0-5 cm torv. L1: 5-25 cm mørkebrun siltholdig jord.	F.1. ASK 272209	Hammerkilen, Lyngdal kommune	5/4
2	N	Størrelse: 40x40 cm. 30 cm dyp. Toppmasser: 0-5 cm torv. L1: 5- 30 cm mørkebrun siltholdig jord.		Hammerkilen, Lyngdal kommune	5/4
3	N	Størrelse: 40x40 cm. 25 cm dyp. Toppmasser: 0-5 cm torv. L1: 5-25 cm mørkebrun siltholdig jord.		Hammerkilen, Lyngdal kommune	5/4
4	N	Størrelse: 40x40 cm. 25 cm dyp. Toppmasser: 0-5 cm torv. L1: 5-25 cm mørkebrun siltholdig jord.		Hammerkilen, Lyngdal kommune	5/4
5	N	Størrelse: 40x40 cm. 25 cm dyp. Toppmasser: 0-5 cm torv. L1: 5-25 cm mørkebrun siltholdig jord.		Hammerkilen, Lyngdal kommune	5/4
6	N	Størrelse: 40x40 cm. 20 cm dyp. Toppmasser: 0-5 cm torv. L1: 5-20 cm mørkebrun siltholdig		Hammerkilen, Lyngdal kommune	5/4



		jord.			
7	N	Størrelse: 40x40 cm. 30 cm dyp. Toppmasser: 0-5 cm torv. L1: 5-30 cm Mørk brun silt.		Hammerkilen, Lyngdal kommune	5/4
8	N	Størrelse: 40x40 cm. 25 cm dyp. Toppmasser: 0-5 cm torv. L1: 5-20 cm mørk brun silt. L2: 20-25 cm rødbrun silt.		Hammerkilen, Lyngdal kommune	5/4
9	N	Størrelse: 40x40 cm. 15 cm dyp. Toppmasser: 0-15 cm torv. Bunn: Berg		Hammerkilen, Lyngdal kommune	5/4
10	N	Størrelse: 40x40 cm. 15 cm dyp. Toppmasser: 0-15 cm torv. Bunn: Berg		Hammerkilen, Lyngdal kommune	5/4
11	N	Størrelse: 40x40 cm. 20 cm dyp. Toppmasser: 0-5 cm torv. L1: 5-20 cm Mørk brun siltsand og grus. Bunn: steiner og grus		Hammerkilen, Lyngdal kommune	5/4
12	N	Størrelse: 40x40 cm. 30 cm dyp. Toppmasser: 0-5 cm torv. L1: 5-25 cm mørk brun siltsand. L2: 25-30 cm grå sand.		Hammerkilen, Lyngdal kommune	5/4
13	N	Størrelse: 40x40 cm. 20 cm dyp. Oppbygd åkerjord på stein. maurtue og moderne bål i massene		Hammerkilen, Lyngdal kommune	5/6
14	N	Størrelse: 40x40 cm. 40 cm dyp. Homogene åkermasser på stein. bygd opp kunstig		Hammerkilen, Lyngdal kommune	5/6